

## Общие сведения

Муниципального бюджетного дошкольного образовательного учреждения

«Детский сад №1 «Солнышко» комбинированного вида

Тип образовательной организации: дошкольное образовательное учреждение

Юридический адрес: 624760, Свердловская обл., г. Верхняя Салда, ул. Рабочей Молодежи, 3 А

Фактический адрес: 624760, Свердловская обл., г. Верхняя Салда, ул. Рабочей Молодежи, 3 А

### Руководители образовательной организации:

Заведующий: Стрельцова Наталия Александровна 8(34345)5-50-33

Заместитель заведующего по хозяйственной деятельности: Хахула Ирина Михайловна 8(34345)5-50-33

### Ответственные работники муниципального органа МБДОУ №1 «Солнышко»:

Старший воспитатель: Сафронова Ольга Сергеевна 8(34345)5-50-33; 89090275025

Начальник отделения ГИБДД:

Капитан полиции: Мельников Сергей Евгеньевич; телефон дежурной части 8(343-45) 5-46-61

### Инспектор по пропаганде Безопасности дорожного движения:

Старший лейтенант полиции ГИБДД: Рыбина Ольга Владимировна, 89630544752

Количество обучающихся (учащихся, воспитанников): 156 детей

Наличие уголка по БДД: имеется, коридор второго этажа, возрастные группы № 3,4,5,6,7,8,

Наличие класса по БДД: не имеется

Наличие автогородка (площадки) по БДД: имеется островок дорожной безопасности «Знатоки правил безопасности», коридор второго этажа

Наличие автобуса в образовательной организации: не имеется



Scanned by Scanner App

## Содержание

### I. План-схемы образовательной организации

1. Район расположения образовательной организации, пути движения транспортных средств и детей (обучающихся).
2. Организация дорожного движения в непосредственной близости от образовательной организации с размещением соответствующих технических средств организации дорожного движения, маршруты движения детей и расположение парковочных мест.
3. Маршруты движения организованных групп детей от образовательной организации к стадиону, парку или спортивно-оздоровительному комплексу.
4. Пути движения транспортных средств к местам разгрузки/погрузки и рекомендуемые безопасные пути передвижения детей по территории образовательной организации.

### II. Информация об обеспечении безопасности перевозок детей специальным транспортным средством (автобусом).

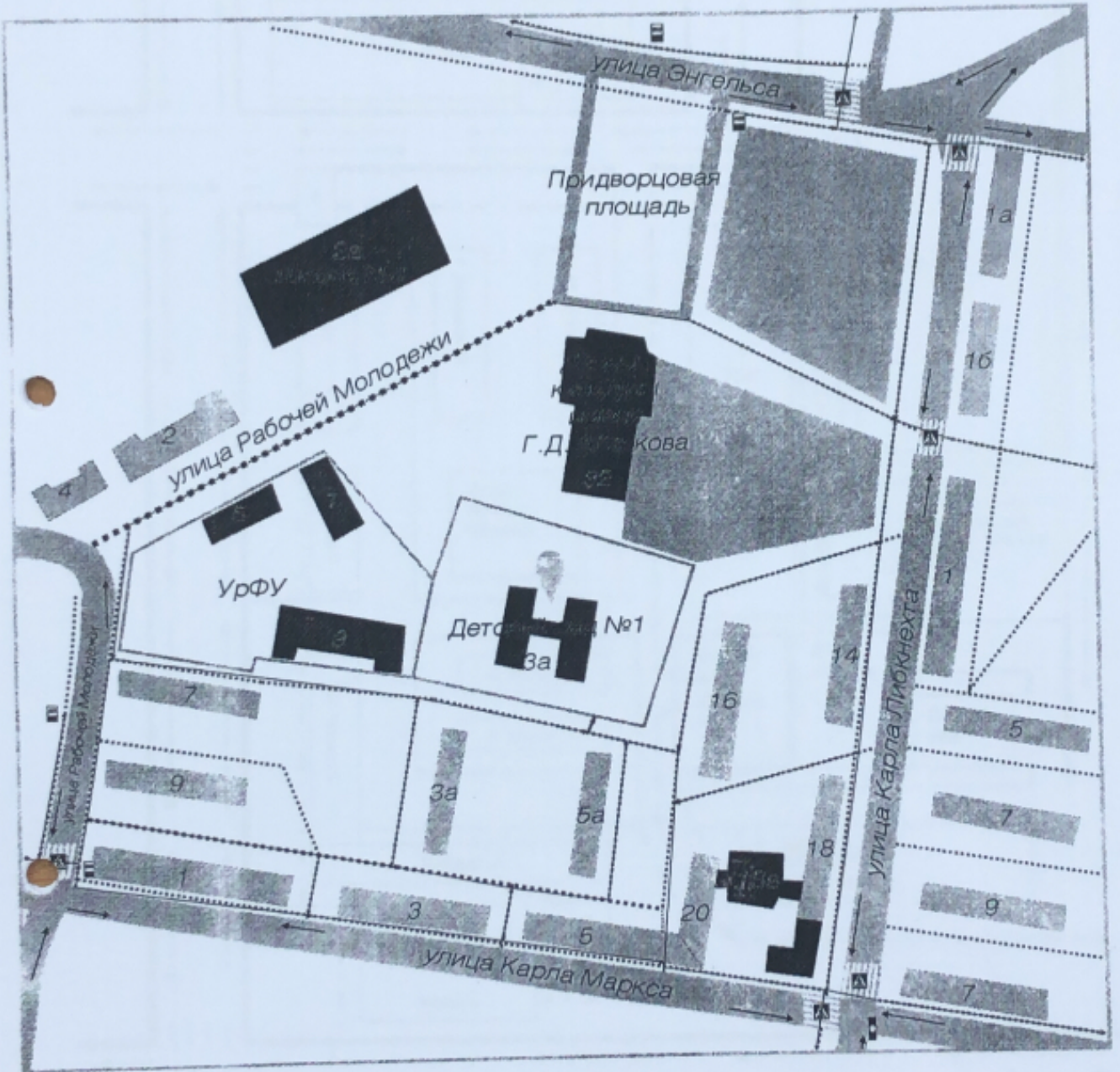
#### Приложения

План-схема пути движения транспортных средств и детей при проведении дорожных ремонтно-строительных работ вблизи образовательного учреждения.



Scanned by Scanner App

### Схема организации дорожного движения в непосредственной близости от образовательного учреждения



- жилая застройка
- проезжая часть
- тротуар
- движение детей в (из) ОУ
- пешеходный переход
- перекресток регулируется

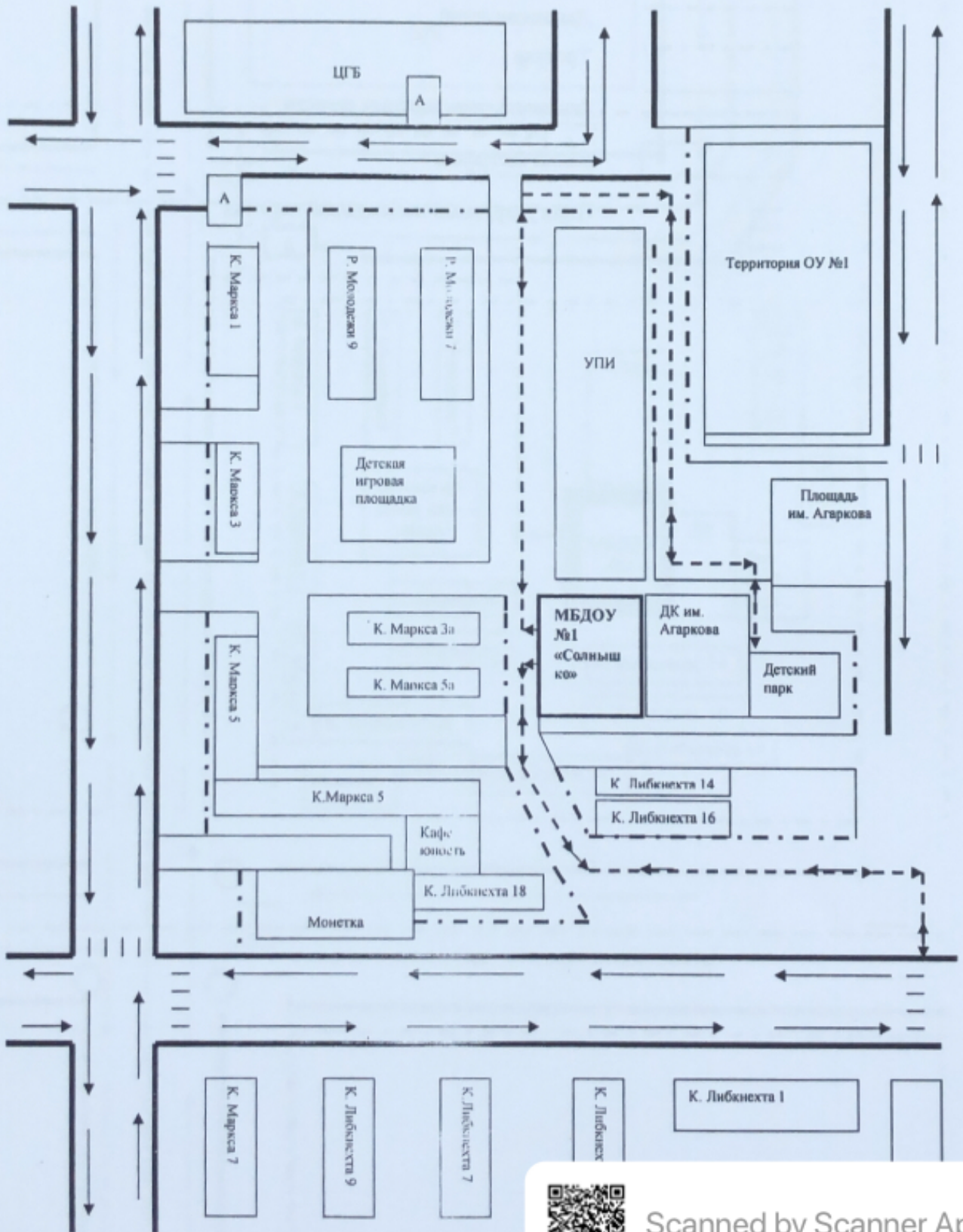


Scanned by Scanner App








транспорта

# I. План-схемы образовательного учреждения

## 1. Район расположения образовательного учреждения, пути движения транспортных средств и детей (воспитанников)

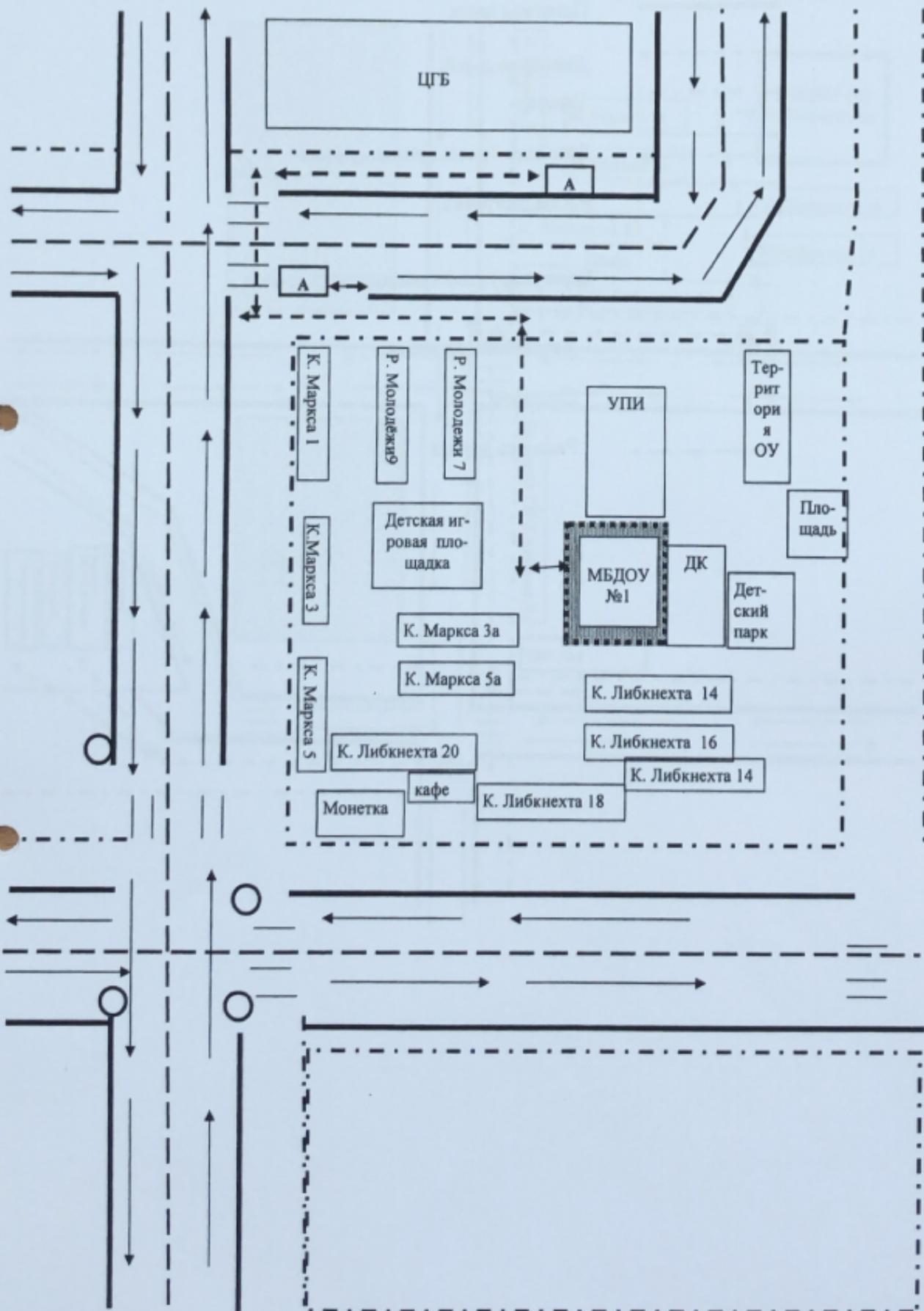











Scanned by Scanner App

	Проезжая часть
	Движение детей
	Тротуар
	Движение транспортных средств
	
	Жилая застройка
	Нерегулируемый пешеходный переход



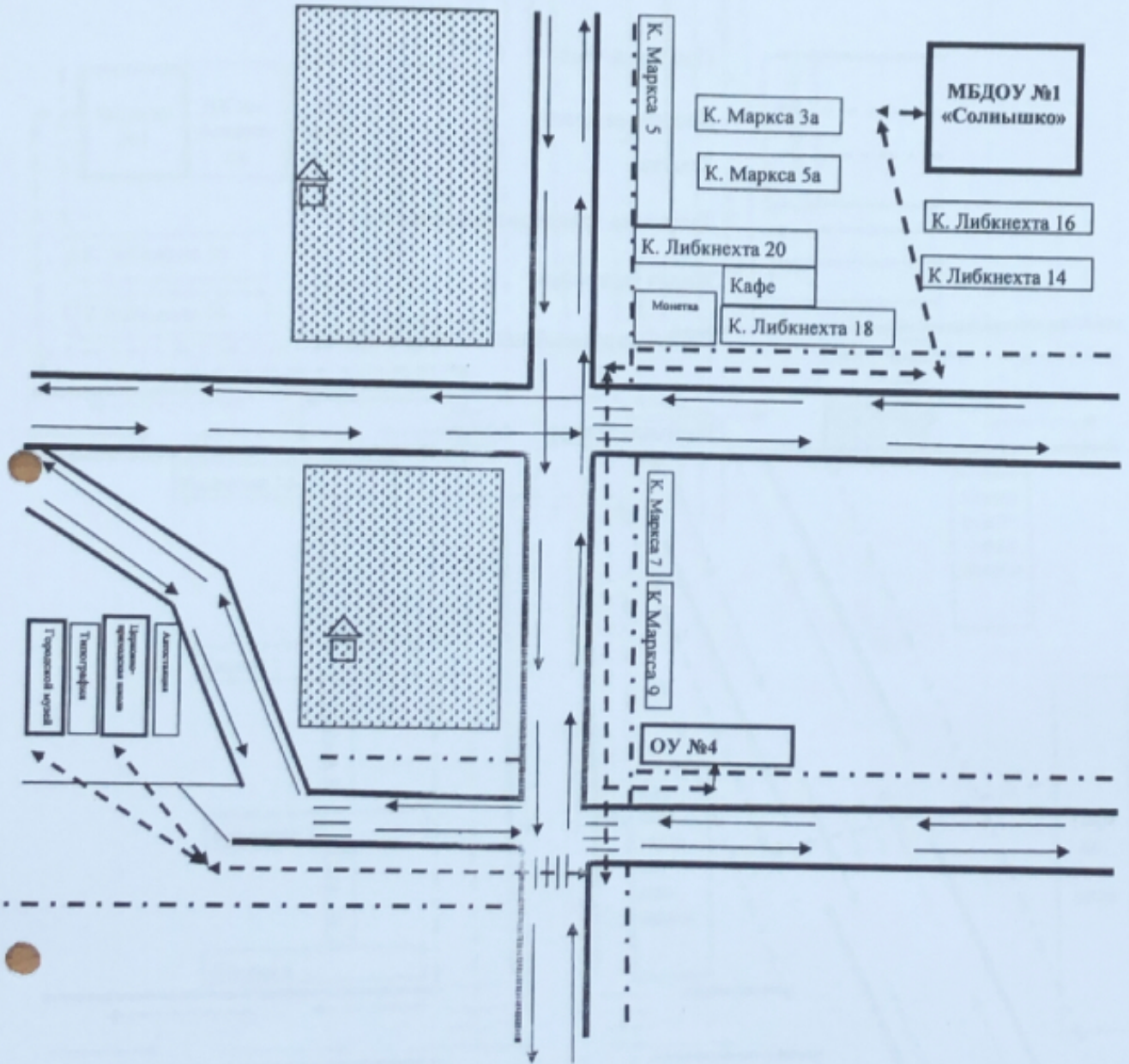
2. Схема организации дорожного движения в непосредственной близости от образовательного учреждения с размещением соответствующих технических средств организации дорожного движения, маршрутов движения детей и расположения



	Проезжая часть
	Движение детей
	Тротуар
	Движение транспортных средств
	Жилая застройка
	Нерегулируемый пешеходный переход
	Автобусная остановка
	Светофор
	Разметка дороги



3. 2. Маршруты движения организованных групп детей от образовательного учреждения к стадиону, парку или спортивно-оздоровительному комплексу








Проезжая часть




Движение детей



Тротуар



Движение транспортных средств



Жилая застройка



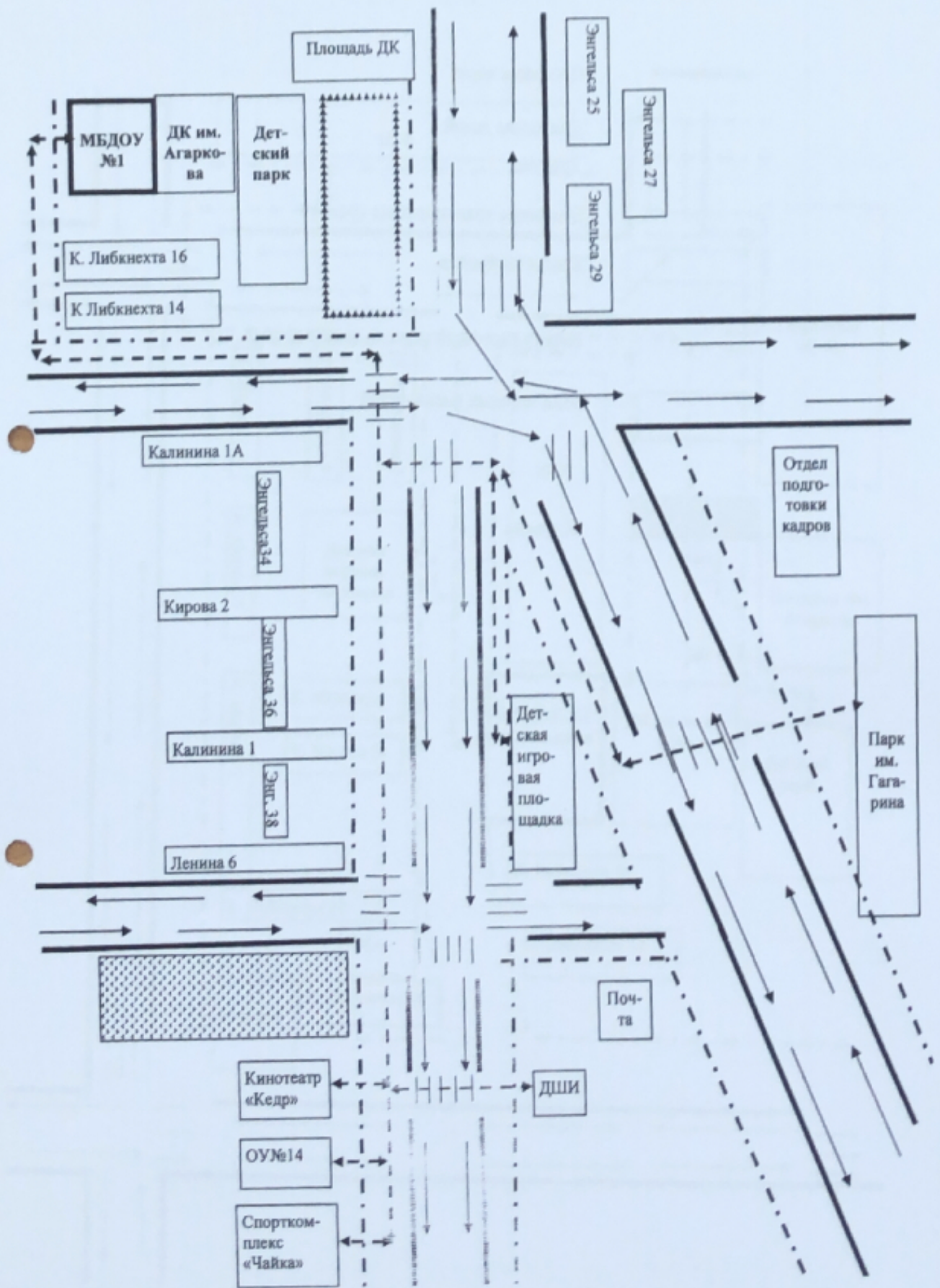
Нерегулируемый пешеходный переход












Частный сектор

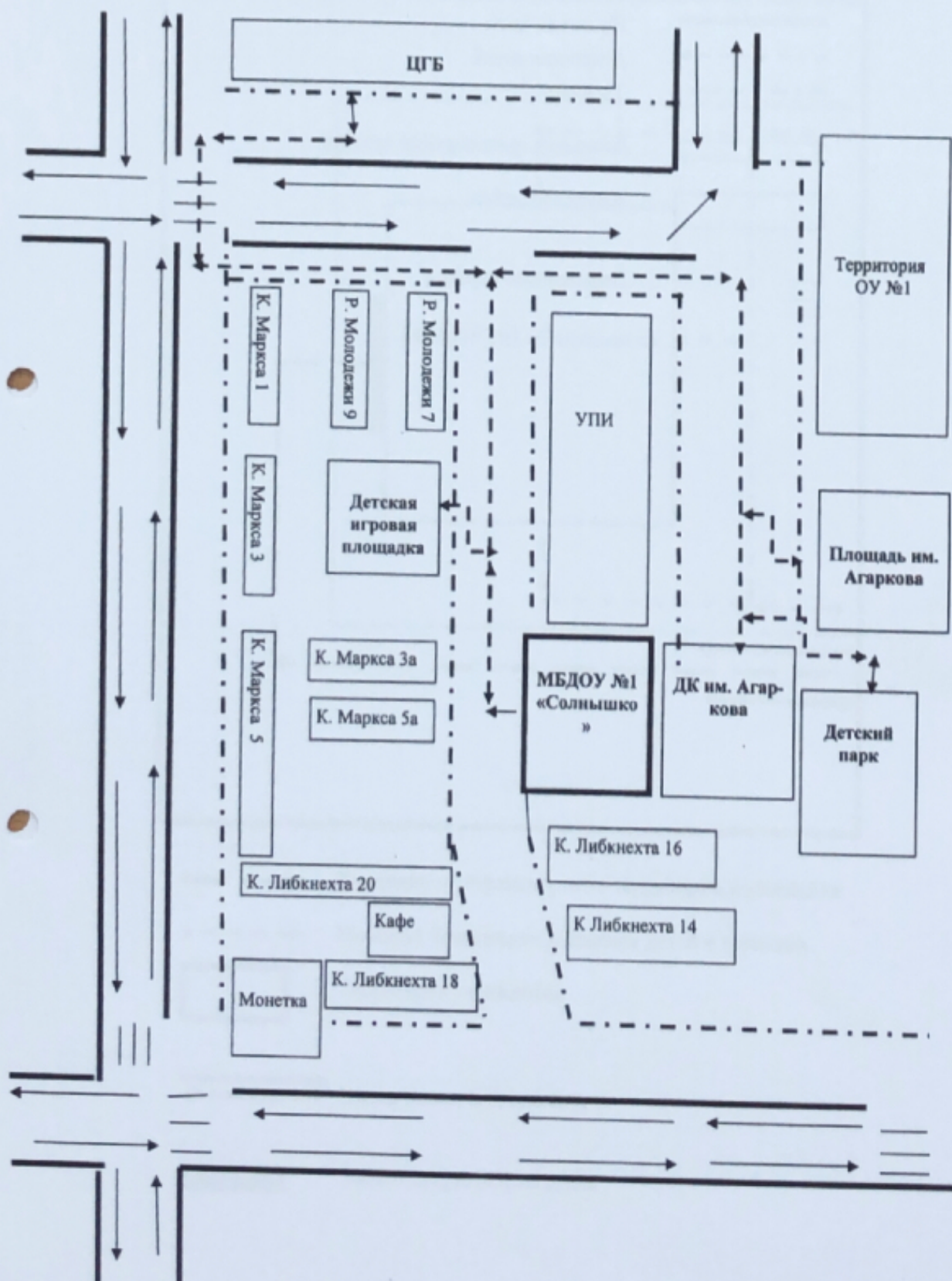









3.1. Маршруты движения организованных групп детей от образовательного учреждения к стадиону, парку или спортивно-оздоровительному комплексу



	Проезжая часть
	Движение детей
	Тротуар
	Движение транспортных средств
	
	Жилая застройка
	Нерегулируемый пешеходный переход
	Зона зеленых насаждений
	Клумбы

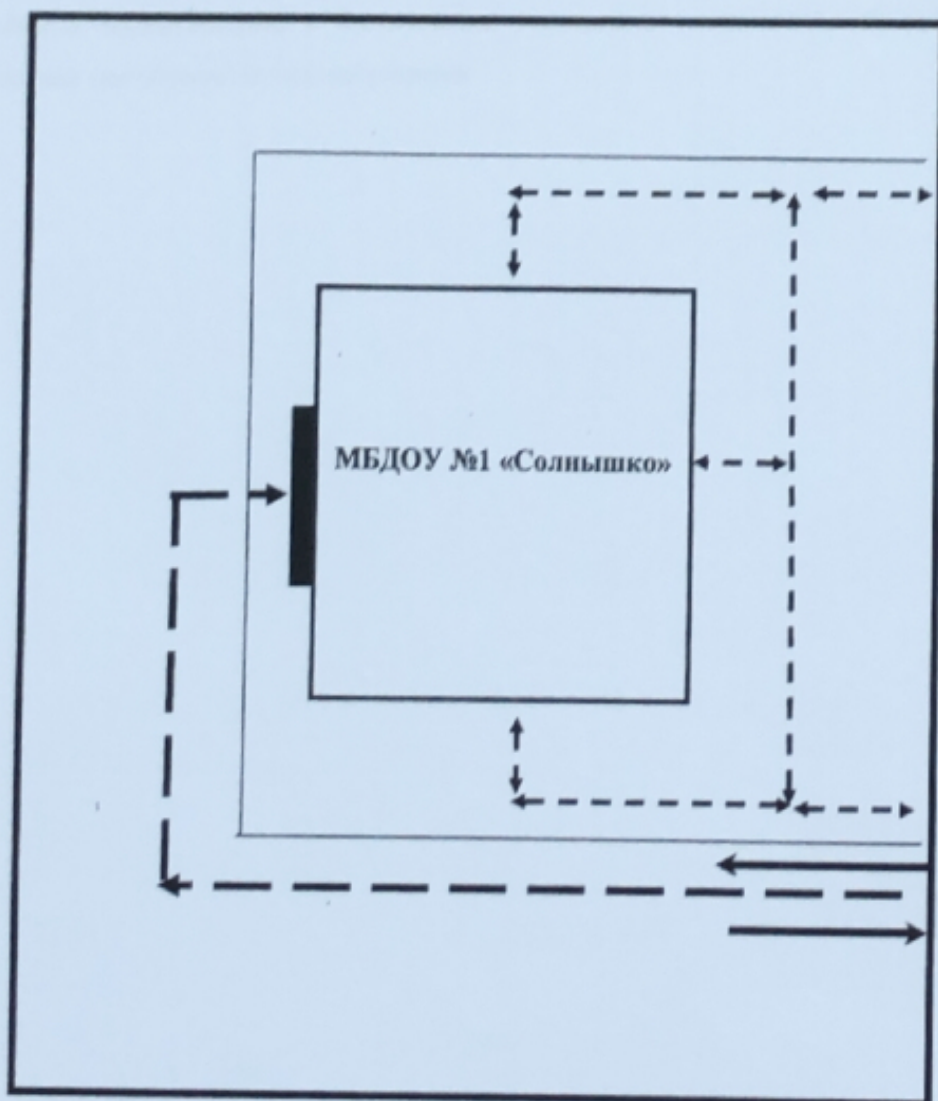
3. Маршруты движения организованных групп детей от образовательного учреждения к стадиону, парку или спортивно-оздоровительному комплексу








	Прилегающая территория
	Проезжая часть
	Движение детей
	Тротуар
	Движение транспортных средств
	Жилая застройка
	Пешеходный переход



4. Пути движения транспортных средств к местам разгрузки/погрузки и рекомендуемые безопасные пути передвижения детей по территории образовательного учреждения



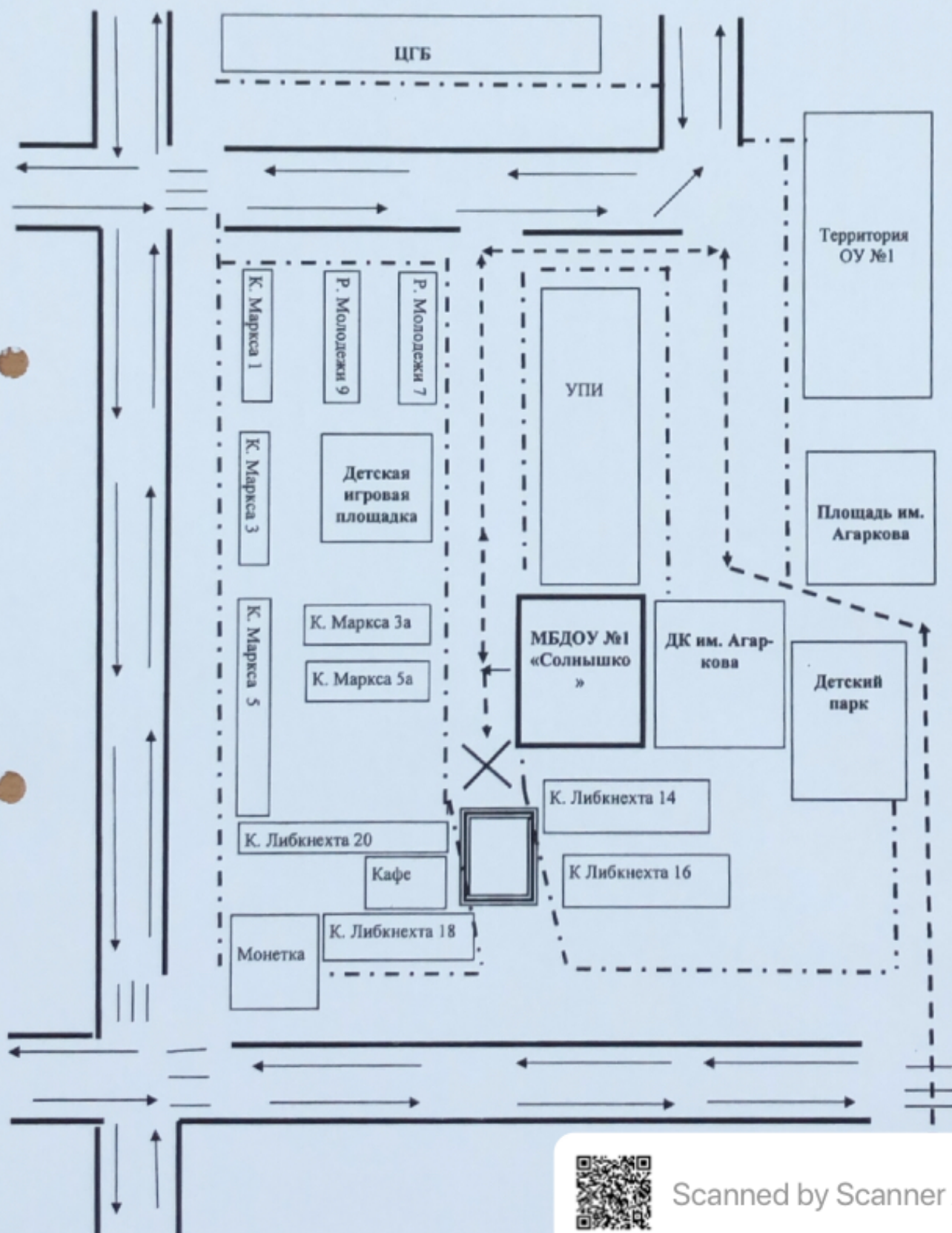
-  Движение автотранспорта по территории учреждения
-  Маршрут безопасного движения детей и взрослых
-  Территория учреждения
-  Въезд/ выезд автотранспорта
-  Место погрузки /разгрузки

**II. Информация об обеспечении безопасности перевозок детей специальным транспортным средством (автобусом)**

Перевозка воспитанников в дошкольном учреждении специальным транспортным средством (автобусом) не осуществляется

Приложение


План-схема пути движения транспортных средств и детей (обучающихся, воспитанников) при проведении дорожных ремонтно-строительных работ вблизи образовательного учреждения







Движение детей по безопасному маршруту



Зона ремонтных работ трубопровода